

# Eesti pealinn - Tallinn



# Tallinna vapp

## ➤ Täisvapp

- ✓ Tallinna täisvapi kilp on kuldne ning sellel on kolm sinist lõvi.
- ✓ Kiiver on hõbedane, suletud varbsilmikuga ja punase voodriga.
- ✓ Kaelakaittsel on kuldne kett punase juveeliga.

## ➤ Suur vapp

- ✓ Täisvapi vapikilpi ilma muude heraldiliste atribuutideta.
- ✓ Vapil olevad lõvid on Eesti sümbolitest vanimad, kasutatud alates 13. sajandist.
- ✓ Põhineb Taani vapil.

## ➤ Väike vapp

- ✓ Tallinna väikesel vapil on hõbedane rist punasel väljal.
- ✓ Väike vapp on ühtlasi Harjumaa vapiks, ulatub Taani aega ja kujutab Dannebrogri risti.



# Tallinna Lipp

- Tallinna lipp on Harju maakonnas asuva Eesti linna Tallinna lipp.
- Lipp koosneb kolmest sinisest ja kolmest valgest ühelaiusest ribast, ülal sinine, all valge.
- Linnalipu pikkuse ja laiuse suhe on 2:1 ja normaalsuurus 1600×800 mm.





Tallinna vaade 19. sajandi lõpukümnendil. (Detroit Publishing Co.)

24.08.2017

# Ajalugu

**Tallinn on Eesti Vabariigi pealinn ja Harju maakonna halduskeskus.**

Tallinna linna esmamainimisajaks peetakse 1154. aastat.

Seda linna mida peetakse tänapäeva Tallinna esmaseks asulaks ja sadamakohaks.

Linn sai Lübecki linnaõigused 15. mail 1248.



# Linna nimed

- 1227. aastal lõpetatud Henriku Liivimaa kroonikas kasutatakse nime Lindanise.
- Lindanisega võib samatüveline olla linna eestikeelne nimi Tallinna esmakordselt mainitud 1536.
- Alamsaksa keele kaudu tekkinud Tallinna nimi Reval tuletati asulat ümbritsenud Rävalla muinasmaakonna nimest.
- Teadaolevalt esmakordselt mainiti Revalit linnana 1238. aastal.
- Teised vanad nimekujud on:
  - ✓ venekeelsed Ревель (Rewel) ja Колывань (Kolywan)
  - ✓ taani Lyndanisse
  - ✓ rootsi Lindanäs.
- Tallinn'a nimekuju hakati kasutama pärast Eesti iseseisvumist 1918.

# Asukoht ja territoorium

- Tallinn on linn Põhja-Eesti rannikul Tallinna lahe ääres.
- Tallinn hõlmab 159,3 km<sup>2</sup> suuruse maaala, mis jaguneb kaheksaks linnaosaks, mis jaotuvad 84 asumiks.
- Linna halduspiiridesse kuuluvad ka Ülemiste ja Harku järv ning Aegna saar.
- Linna kõrgeim punkt on Pääsküla prügimäel 66,6 m üle merepinna.
- Tallinna linnasüdameks on Tallinna vanalinn, mis koosneb kõrgendikul asuvast Toompeast ja all-linnast.
- Tallinna vanalinn oma praegustes piirides kujunes välja 1355. aastal.

# Linna rajoonid

## ➤ Kesklinnast lääne pool asuvad:

- ✓ Kalamaja, Pelgulinn, Lilleküla ja Tondi
- ✓ neist kaugemal Paljassaare (Paljassaare poolsaarel)
- ✓ Kopli (Kopli poolsaarel)

## ➤ Harku järvest lõunas

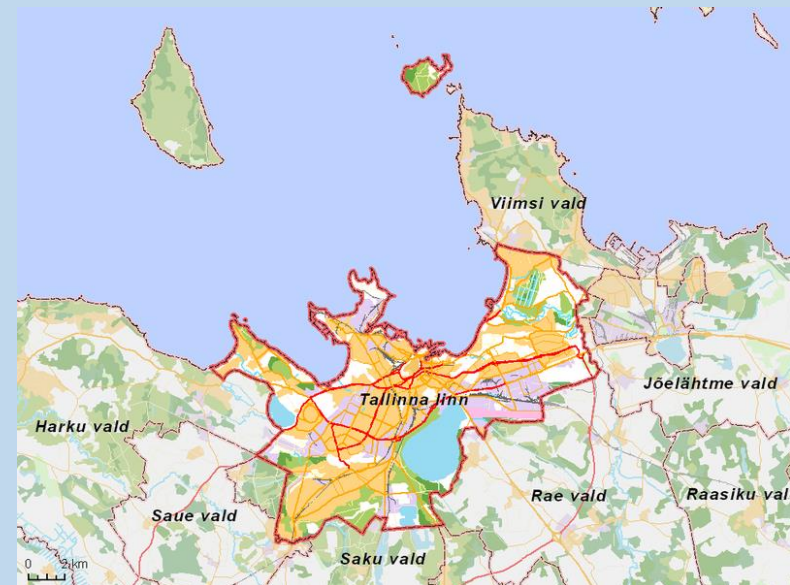
- ✓ Väike-Õismäe
- ✓ Mustamäe, mis asuvad kunagistel Kadaka küla maadel.

## ➤ Idakaares paiknevad:

- ✓ Tallinna suurim park Kadriorg
- ✓ Ülemiste ja Lasnamäe
- ✓ kaugemal kirdes, Pirita jõe orus, asuvad Kose ja Pirita,
- ✓ Viimsi poolsaarel lõpeb linn Merivälja ja Mähe aedlinnaga.

## ➤ Edelas, laialdasel liivikualal, paikneb Nõmme aedlinn, kus eristatakse:

- ✓ Rahumäed ja Männikut, Hiut
- ✓ Kivimäed, Pääsküla ja Liivat

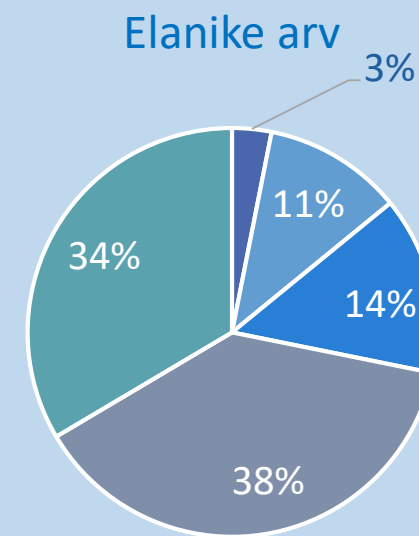




# Rahvastik

Pärast Põhjasõda oli Tallinnas vaid paar tuhat elanikku, mille põhjustas Tallinna piiramise ajal levinud katkuepideemia.

Aasta	Elanike arv
1820	13 000
1881	45 900
1897	58 800
1917	160 000
1930	140 000



■ 1820 ■ 1881 ■ 1897 ■ 1917 ■ 1930

2011. aasta Eesti rahvaloenduse andmetel oli Tallinnas 392 331 püsielanikku.  
Statistikaameti andmetel seisuga 1. jaanuar 2013 on Tallinna elanike arv 406 359.  
Aprilli 2016 seisuga oli Tallinnas 440 597 registreeritud elanikku.

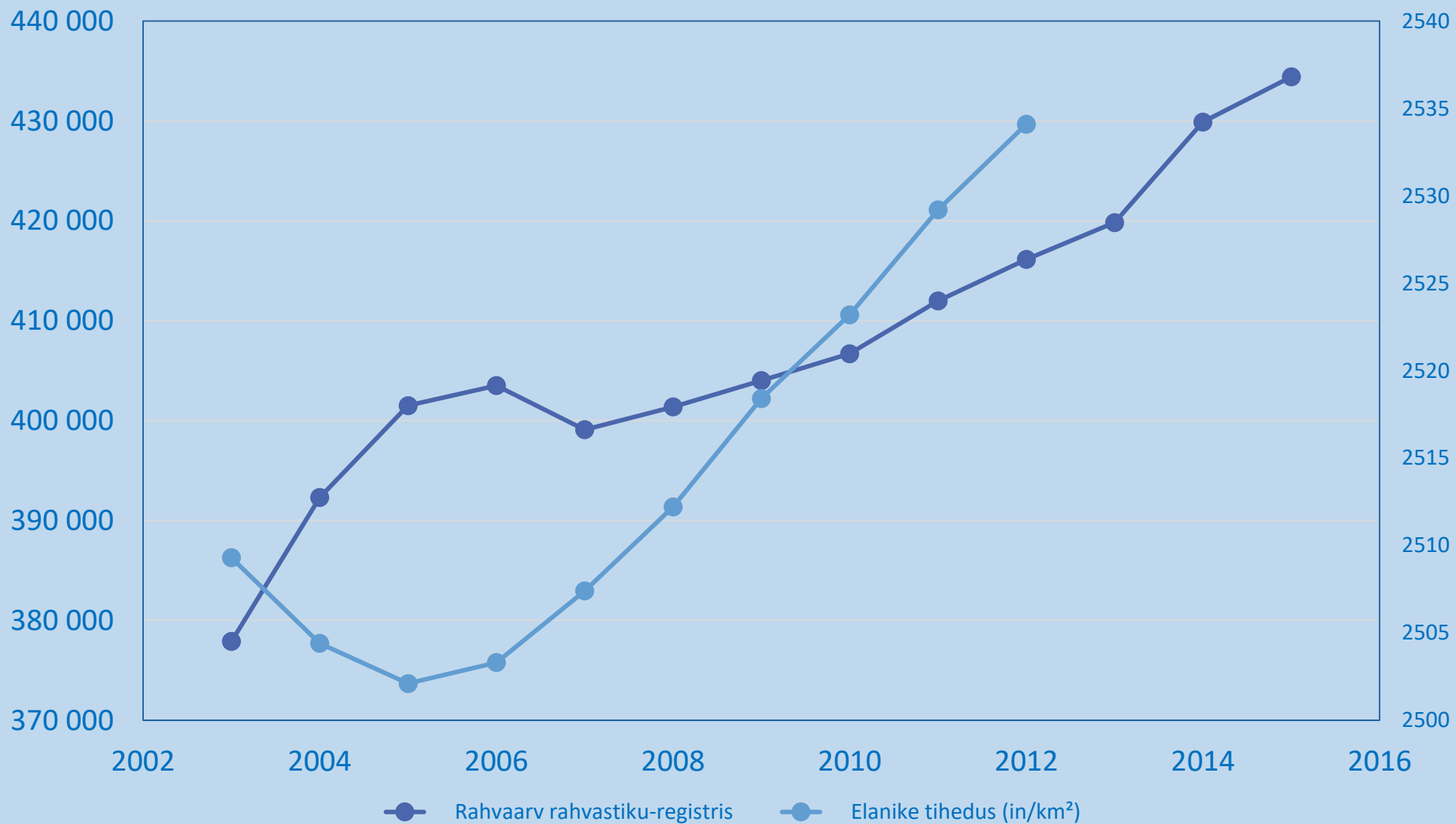


## Rahvastik 1. jaanuari 2016 seisuga

Aasta	Rahvaarv rahvastiku-registris	Elanike tihedus (in/km <sup>2</sup> )
2003	377 890	2509,3
2004	392 306	2504,4
2005	401 502	2502,1
2006	403 505	2503,3
2007	399 096	2507,4
2008	401 372	2512,2
2009	404 005	2518,4
2010	406 703	2523,2
2011	411 980	2529,2
2012	416 144	2534,1
2013	419 830	
2014	429 899	
2015	434 426	



## Rahvastik 1. jaanuari 2016 seisuga



# Tallinna vanalinn 2012. aasta talvel (Ivar Leidus)



24.08.2017



# Tallinna tähtsamad arhitektuurimälestised

- Tallinna vanalinn on kantud UNESCO maailmapärandi nimistusse.
- Vanimad ehitismälestised on 13. sajandi alguses.
- Toompeale püstitatud linnus ja toomkirik. Linnuse peatorn on Pikk Hermann.
- Tallinna allinna ümbritsev keskaegne linnamüür on Põhja-Euroopa üks paremini säilinuid.
  - ✓ Müüri pikkusest 2,35 km on alles 1,85 km, 46 värava- ja müüritornist 27.
- Keskaegse Tallinna pärineb allinna gooti stiilis hoonestus ja peaaegu tervikuna kogu tooleaegne tänavavõrk.
- Alles on ka Kanuti gildi hoone ja Oleviste gildi hoone

# Keskaegsed hooned

- Säilinud on enamik kirikuid, sealhulgas suurejoonelised Niguliste ja Oleviste kirik.
- Varemtena on säilinud kirikud Püha Katariina Dominiiklaste kloostri kirik ja Pirita kloostri kirik.
- Ehedalt on säilinud Püha Vaimu kirik, raekoda, raeapteek, Suurgildi hoone ning kaupmeeste ja käsitööliste elamuid.
- Vanalinnas on mõned postmodernismi näited:
  - ✓ lillepood Väike-Karja tänavas
  - ✓ endine Raeköök Dunkri tänavas.

# Kasutatud allikad

- [Tallina vaade](#)
- [Oleviste](#)
- [Tallinn](#)

